
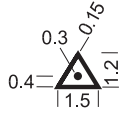

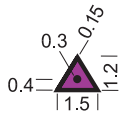



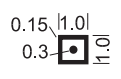

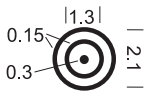





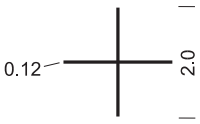


id. štev. obj. tipa	objektno področje objektno skupina objektni tip	kartografski znak v merilu	dimenzije in barve kartografskega znaka	opombe
<b>1000 MATEMATIČNI ELEMENTI</b>				
<b>1100 GEODETSKE TOČKE</b>				
1101	trigonometrična točka v nivoju zemljišča		 belo polnilo	
1102	trigonometrična točka, označena s stebrom		 polnilo: 7	
1103	objekt kot trigonometrična točka			
1104	nivelmanska točka, reper		 belo polnilo	
1105	referenčna GPS postaja državne GPS mreže			
<b>1200 KOORDINATNE MREŽE</b>				
1201	pravokotna koordinatna mreža D96/TM		 se ne prikazuje	
1202	pravokotna koordinatna mreža sistema UTM		 črta: 7	
1203	križi geografske koordinatne mreže WGS84			

# 2000 NASELJA IN OBJEKTI

## 2100 STANOVANJSKI IN JAVNI OBJEKTI

2101	stavba, skupina stavb			
2101x	visoka, izstopajoča stavba (x - z barvo poudarjeni tudi drugi izstopajoči objekti)			polnilo: 7
2102	večja stavba, dvorana			polnilo: 1 30%
2103	lovska ali gozdarska kočica			
2104	planinski dom		glej 2101 	
2105	planinsko zavetišče, bivak		glej 2101 	
2106	šola			
2107	bolnišnica			polnilo: 7
2108	zdravstveni dom, zdravstvena postaja			polnilo: 7
2109	lekarna			polnilo: 6 +10% 1
2110	kozolec			
2111	zapuščena zgradba, razvalina			
2112	nadstrešek, baraka			

2113	pasaža			
2114	vhod v zgrajeni podzemni objekt			
2115x	grad, trdnjava, dvorec			
2116x	razgledni stolp			
2117x	stolp za druge namene			
2118x	cerkev z enim zvonikom			
2119x	cerkev z dvema ali več zvoniki			
2120	kapela			
2121x	spomenik			
2122	spominska plošča			
2123	versko znamenje			
2125	meteorološka opazovalnica			
2126	lovski bivak			
2127	lovska preža			
2128	policijska postaja			

2129	gasilski dom		0.1- <b>G</b> Swiss Bd 4.5 pt polnilo: 7	
2130	veterinarska postaja		0.1- <b>V</b> Swiss Bd 4.5 pt polnilo: 7	
2131	planina		 0.26- <b>Planina</b>	
<b>2200 INDUSTRIJSKI OBJEKTI IN NAPRAVE</b>				
2201	tovarna, industrijski objekt		glej 2102	
2202x	tovarniški dimnik		 polnilo: 7	
2203x	silos		 0.1- <b>polnilo: 7</b>	
2204x	žerjav		 polnilo: 7	
2205	hidroelektrarna			
2206	termoelektrarna		 puščica enaka kot 2205	
2207	transportni trak			
2208	daljnovid visoke napetosti		 polnilo: 7	
2208a	daljnovid srednje ali nizke napetosti		 enak kot 2208	
2209x	predalčni daljnovidni steber		 belo polnilo polnilo: 7	
2210	daljnovidni drog		 polnilo: 7	

2211	razdelilna ali transformatorska postaja			
2212x	vertina za črpanje nafte ali plina			
2213	plinarna			
2214	zbiralnik (rezervoar) goriva			
2215	nadzemni naftovod			
2216	podzemni naftovod			
2217	nadzemni plinovod			
2218	podzemni plinovod			
2219	mernoregulacijska postaja			
2220	nadzemni vod tople vode ali pare			
2221	kop, kamnolom			
2222	vhod v rudniško jamo			
2223	vhod v opuščen rudnik			
2224x	vetrnica na stolpu			





















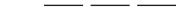



## 3000 KOMUNIKACIJE

### 3100 ŽELEZNICE

3101	dvotirna železniška proga		
3102	enotirna železniška proga		
3103	elektrificirana železniška proga		
3104	železniška proga v gradnji		
3105	turistična železniška proga		
3106	stranski tir		
3107	proga električne cestne železnice		

### 3200 CESTE

3201	avtocesta		
3202	avtocesta v gradnji		
3203	avtocesta z ločenima voznima pasoma		
3204	štiri ali več pasovna cesta		
3205	široka cesta z brezprašnim voziščem 6m		
3205a	široka cesta z brezprašnim voziščem 5m		


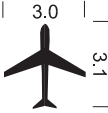



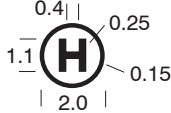

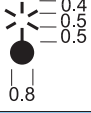





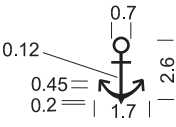

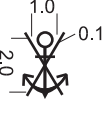

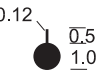



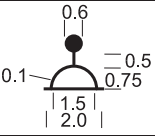

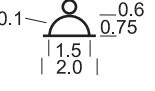

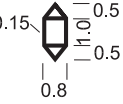

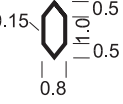
3206	cesta z brezprašnim voziščem		0.15 <  = 0.5 obroba: 2 polnilo: 4c	
3207	ozka cesta z brezprašnim voziščem		0.15 <  = 0.5 obroba: 2 polnilo: 4c	
3207a	ulica v naselju, cestni priključek, utrjena pot		0.12 <  = 0.3 obroba: 2 polnilo: 4c	
3208	široka cesta z utrjenim gramoznim voziščem		0.15 <  = 0.45 belo polnilo obroba: 2 polnilo: 4b	
3209	cesta z utrjenim gramoznim voziščem,		0.15 <  = 0.45 belo polnilo obroba: 2	
3210	cesta v gradnji		0.15 <  = 0.45 obroba: 2	
3211	oznaka ceste		Arial Bd 4 pt  belo polnilo   3.0   1.5	
3212	značilnosti cest in mostov	A 11	Swiss Md 4 pt	
3300 KOLOVOZI IN STEZE				
3301	utrjena pot, ki ni namenjena motornemu prometu		0.12 <  = 0.3 belo polnilo	
3302	kolovoz, neutrjena cesta		 0.18	
3303	slabši kolovoz, poljska pot		 0.18 1.0   6.0	
3304	steza, pešpot		 0.15 1.0   2.0	

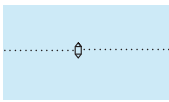


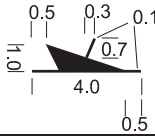

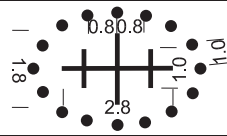


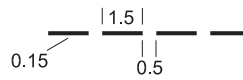





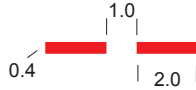

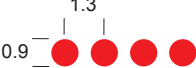



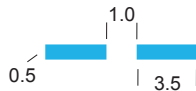


### 3400 OBJEKTI NA PROMETNICAH

3401	viadukt, most na stebrih		 obroba: 2      belo polnilo
3401a	viadukt, most na stebrih na avtocesti		 obroba: 2      belo polnilo
3401b	viadukt, most na stebrih na železnici		glej 3401
3402	most		 obroba: 2      belo polnilo
3402a	most na avtocesti		 obroba: 2      belo polnilo
3402a	most na železnici		 belo polnilo
3403	manjši most, nadhod		 obroba: 2
3404	brv		 obroba: 2
3405	možnost prehoda vodotoka		 črta: 5 10%
3406	prepust, podhod		 obroba: 2
3407	predor		 obroba: 2
3407a	predor na železnici		glej 3407
3408	galerija		 obroba: 2
3408a	galerija na železnici		glej 3408











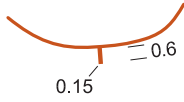

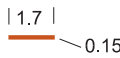



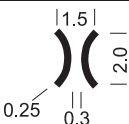




3409	zožitev na cesti			
			obroba: 2	
3410	oster ovinek, serpentina			
3411	nagib ceste nad 10%			
3412	železniško postajališče			
			belo polnilo	
3413	železniška postaja			
			belo polnilo	
3414	bencinski servis			polnilo: 7
3415	cestna zapora			polnilo: 7
<b>3500 ŽIČNICE</b>				
3501	vlečnica			
3502	sedežnica			
3503	krožna kabinska žičnica			
3504	nihalna žičnica			
3505	tovorna žičnica			
3506	žičnica za prevoz oseb brez strojnega pogona			

3600 ZRAČNI PROMET				
3601	letališče			
3602	vzletno-pristajalna steza			
3603	helikoptersko pristajališče		 belo polnilo	
3603	svetilnik zračnega prometa			
3700 VODNI PROMET				
3701	pomol			
3702	valobran			
3703	priporočeno sidrišče			
3704	prepovedano sidranje			
3705	stebrič za privez v vodi			
3706x	svetilnik		 belo polnilo      polnilo: 7	
3707	označevalna boja			
3708	boja za privez			
3709	brod (splav) za prevoz vozil			
3710	brod (splav) za prevoz oseb			

3711	pot plovbe broda			
3712	nasedla ladja ali drug objekt, viden nad vodno gladino			
3713	nasedla ladja ali drug za plovbo nevaren objekt, pod vodno gladino			
3714	podvodna razbitina z označeno globino		glej 4401 in 4410	
3715	meja območja plovbe			
<b>3800 TELEKOMUNIKACIJE</b>				
3801x	antenski stolp		 polnilo: 7	
<b>3900 TEMATSKE POTI</b>				
3901	lahka planinska pot		 črta: 101	
3902	zahtevna planinska pot		 črta: 101	
3903	zelo zahtevna planinska pot		 črta: 101	
3904	zavarovana planinska pot		 črta: 101	
3904	potek turnega smuka		 črta: 102b	

# 4000 RELIEF

## 4100 PLASTNICE (IZOHIPSE) IN KOTE



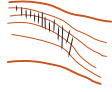




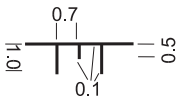

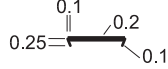

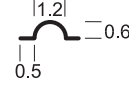

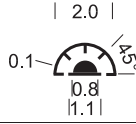

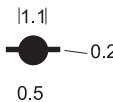

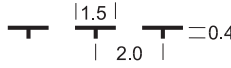


4101	poudarjena plastnica		 0.16	črta: 3
4102	višina plastnice	 550	Swiss Cnd 4pt	besedilo: 3
4103	osnovna plastnica		 0.08	črta: 3
4104	pomožna plastnica na E/2		 0.08 0.8 2.3	črta: 3
4105	pomožna plastnica na E/4		 0.3 1.0	pika: 3
4106	padnica na plastnici		 0.15 0.6	črta: 3
4107	oznaka depresije		 1.7 0.15	črta: 3
4108	kota		 0.8	
4109	prelaz, sedlo		 0.25 0.3 1.5 2.0	
4110	nadmorska višina	315 1232	Stone serif Ital 6-9pt	
4111	osnovna plastnica ledenika		 0.1	črta: 5
4112	poudarjena plastnica ledenika		 0.2	črta: 5

4200 ZEMELJSKE RELIEFNE OBLIKE



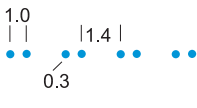

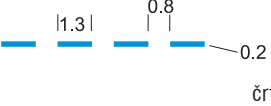

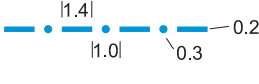







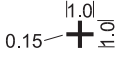
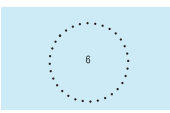

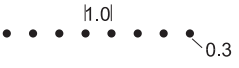
vse: 3

4201	prelom na zemljišču, ki ga ni mogoče prikazati s plastnicami			
4202	strm zemeljski usek			
4203	jarek, grapa v pobočju			
4204	vrtača			
4205	večji nasip			
4206	manjši nasip			
4207	plaz, melišče			
4208	suh jarek na ravnem zemljišču			
4209	terasa			
4210	zemeljski odkop			

## 4300 SKALNATE RELIEFNE OBLIKE

4301	skalovje		 črta: 2 55%	
4302	škraplje			
4303	osamljena skala, balvan			
4304	skalnati ali kamniti odkop			
4305	previsna stena, spodmol			
4306	naravno okno, preduh			
4307	podzemna jama			
4308	brezno			
4309	oporni, zaščitni zid			
4310	skalnat, kamnit skok, utrjen odsek			

## 4400 PODVODNI RELIEF

4401	globinska kota, globina		Swiss Cnd 4pt, decimalni del Swiss Cnd 3pt	
4402	izobata globine 2 m			pika: 5
4403	izobata globine 5 m			črta: 5
4404	izobata globine 10 m			pika, črta: 5
4405	izobata globine 20 m			pika, črta: 5
4406	čer			
4407	čer, v oseki nad gladino			
4408	stalno potopljena čer, manj kot 2 m pod vodno gladino			
4409	stalno potopljena čer, 2 m ali več pod vodno gladino		glej 4401 in 4410	
4410	meja podvodnih nevarnosti			



# 5000 HIDROGRAFIJA

## 5100 VODNE POVRŠINE

5101	vodna površina (jezero, morje)		 polnilo: 5 20%	
5102	mlaka, lokev		 polnilo: 5	
5103	občasno suha vodna površina		 0.12 1.0 0.5	
5104	naravna obalna črta		 0.12 črta: 5	
5105	obzidana obala, nabrežje		 0.12	
5106	odkrit vodni bazen		 1.3   1   0.12 polnilo: 5	
5107	soline		 glej 4206	
5108	vrsta dna	p - pesek k - kamen m - mulj š - školjke	Stone Serif 6pt	
5109	kopno dno ob oseki		 polnilo: 5 10%	
5110	nadmorska višina vodne gladine		Swiss Md Ital 5pt besedilo: 5	

## 5200 VODOTOKI

vse: črta, obroba: 5  
polnilo: 5 20%

5201	stalni vodotok širok 10 m ali več		 0.12	
5201a	stalni vodotok širine 5 m do 10 m		 0.12 ≤ 0.3	
5201b	stalni vodotok širine do 5 m		 0.12 0.18 0.22	

5202	občasno suh vodotok širine 5 m do 10 m			
5202a	občasno suh vodotok širine do 5 m			
5203	smer toka vode			
5204	odprt vodni kanal na nosilcih, raka			
5205	nadzemna tlačna cev za vodo			
5206	predor za vodo, podzemni prekop			
5207	nadzemni vod za vodo			
5208	kanal podzemnega sistema za namakanje, podzemni vod za vodo			
5209	močnejši izvir			
5210	šibek izvir			
5211	občasni, presihajoči izvir			
5212	ponor			
5213	izvir ponikalnice			
5214	estavela			

### 5300 OBJEKTI IN POJAVI NA VODAH

5301	betonska pregrada, jez, zapornice			
5302	grajena ali naravna zemeljska pregrada			
5303	kaskada			
5304	brzice			
5305	slap			
5306	plavajoč objekt			

### 5400 VODNI OBJEKTI

vse: 5

5401	zajetje			
5402	vodnjak			
5403	vodnjak z vzvodom			
5404	vodohran, vodni zbiralnik			
5405	črpališče vode			
5406	termalni, mineralni vrelec			
5407	vodomet, okrasni vodnjak			
5408	vodni stolp			

# 6000 POKRITOST TAL


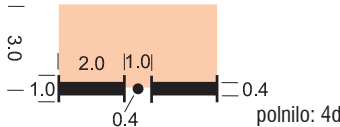

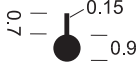
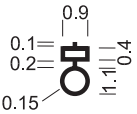





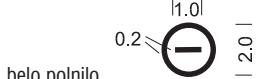
## 6100 VEGETACIJA (RASTJE)

6101	izrazita meja gozda			
6102	neizrazita meja gozda			
6103	gozd			
6104	vrsta gozda (listnat, iglast ali mešan)			
6105	drevo			
6106	izpostavljeno drevo, listnato ali iglasto			
6107	rušje			
6108	grmovje			
6109	park			
6110	sadovnjak			
6111	vinograd			
6112	hmeljišče			
6113	oljčni nasad			
6114	karakteristike gozda			




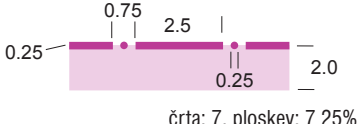




## 7000 MEJE IN LOČNICE

### 7100 DRŽAVNA MEJA

7101	državna meja			
7102	mejni kamen, mejnik			
7103	številka mejnika	xxv/210	Swiss Cnd 7pt	
7104	mejna tabla, drog	⊘		
7105	mednarodni mejni prehod			
7106	meddržavni mejni prehod			
7107	maloobmejni, planinski mejni prehod			

### 7200 MEJE OBMOČIJ

7201	narodni park			
7202	regijski in krajinski park			
7203	ožja zavarovana območja narave			
7204	vadišče			
7205	območje Civilne zaščite			
7206	ime zavarovanega območja narave	Park	Stone Sans Md Ital 9-13pt	besedilo: 6c



## 8000 ZEMLJEPISNA IMENA

## 8100 TOPONIMI

8101	naselje do 100 prebivalcev	Čebine	Swiss Cnd Bd 6pt	
8102	naselje 100 do 200 prebivalcev	Adlešiči	Swiss Cnd Bd 7pt	
8103	naselje 200 do 500 prebivalcev	Dražgoše	Swiss Cnd Bd 8pt	
8104	naselje 500 do 1000 prebivalcev	Dobrna	Swiss Cnd Bd 10pt	
8105	naselje 1000 do 2000 prebivalcev	BOVEC	Swiss Cnd Blk 10pt	
8106	naselje 2000 do 5000 prebivalcev	RIBNICA	Swiss Cnd Blk 12pt	
8107	naselje 5000 do 10000 prebivalcev	<b>POSTOJNA</b>	Swiss Cnd Blk 13pt	
8108	naselje 10000 do 50000 prebivalcev	<b>KRANJ</b>	Swiss Cnd Blk 15pt	
8109	naselje 50000 do 150000 prebivalcev	<b>MARIBOR</b>	Swiss Cnd Blk 17pt	
8110	naselje 150000 in več prebivalcev	<b>LJUBLJANA</b>	Swiss Cnd Blk 20pt	
8111	zaselek	Vrsnik	Swiss Cnd 6pt	
8112	del naselja, mesta, mestna četrt	BEŽIGRAD	Swiss Cnd 8pt	
8113	domaćija	Močeradnik	Swiss Cnd 5pt	
8114	cerkev	Sv. Marija	Swiss Cnd Bd 5pt	



8115	pomemben objekt	predilnica	Swiss Cnd Bd 6pt	
8116	PZS koča z nadmorsko višino	Koča 1976 m	Swiss Cnd Bd 5.5pt besedilo: 101	
8117	planina	Planina	Swiss Cnd Bd 5.5pt	
<b>8200 HIDRONIMI</b>				
vse: 5				
8201	nestalni vodotok, izvir	Mali graben	Swiss Md Ital 5pt	
8202	vodotok	Savica <b>SAVA</b>	Swiss Md Ital 5-11pt	
8203	stoječa voda, močvirje	Ivarško jezerce <b>BLEJSKO JEZERO</b>	Swiss Md Ital 5-13pt	
8204	morski zaliv, soline	Simonov zaliv <b>KOPRSKI ZALIV</b>	Swiss Md Ital 5-13pt	
8205	morje	<b>JADRANSKO MORJE</b>	Swiss Md Bd Ital 14pt	
<b>8300 ORONIMI</b>				
8301	vrh	Steme Triglav	Stone Serif Ital 6-9pt	
8302	hribovje, gorovje	Martuljkova skupina <b>POHORJE</b>	Stone Serif Ital 10-20pt	
8303	podzemna jama, brezno	Skedenjca	Stone Serif Bd Ital 6pt	
8304	prelaz	Sedlo	Stone Serif Ital 6.5t	
8305	dolina, rt	Dolina <b>DOLINA</b> Rt Madona	Stone Serif Ital 6-20pt	

## 8400 HORONIMI

8401	ledina, predel	<i>Dobrova</i>	Stone Sans Ital 7-12pt	
8402	pokrajina	<i>S U H A K R A J I N A</i>	Stone Sans Ital 10-20pt	